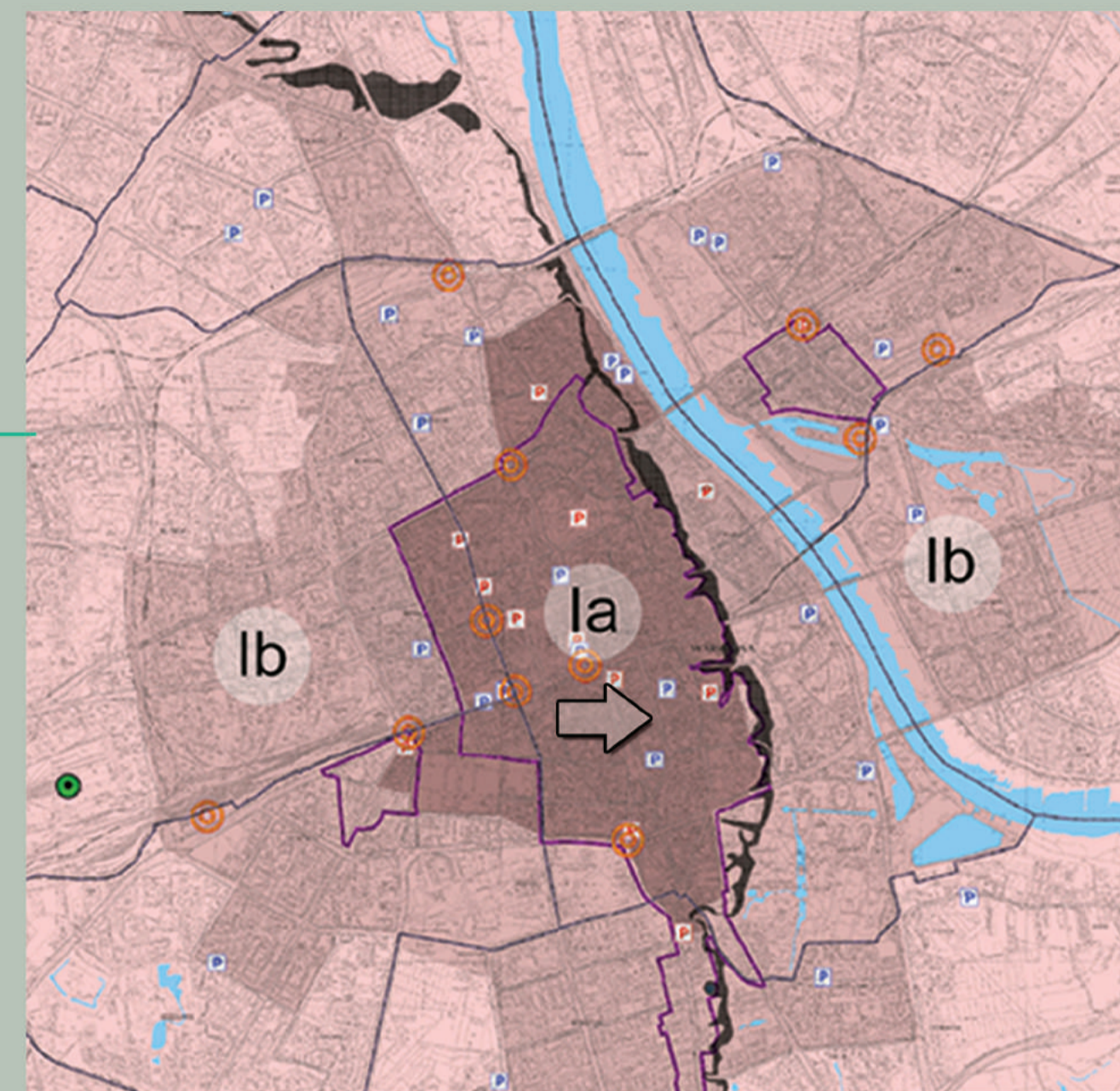
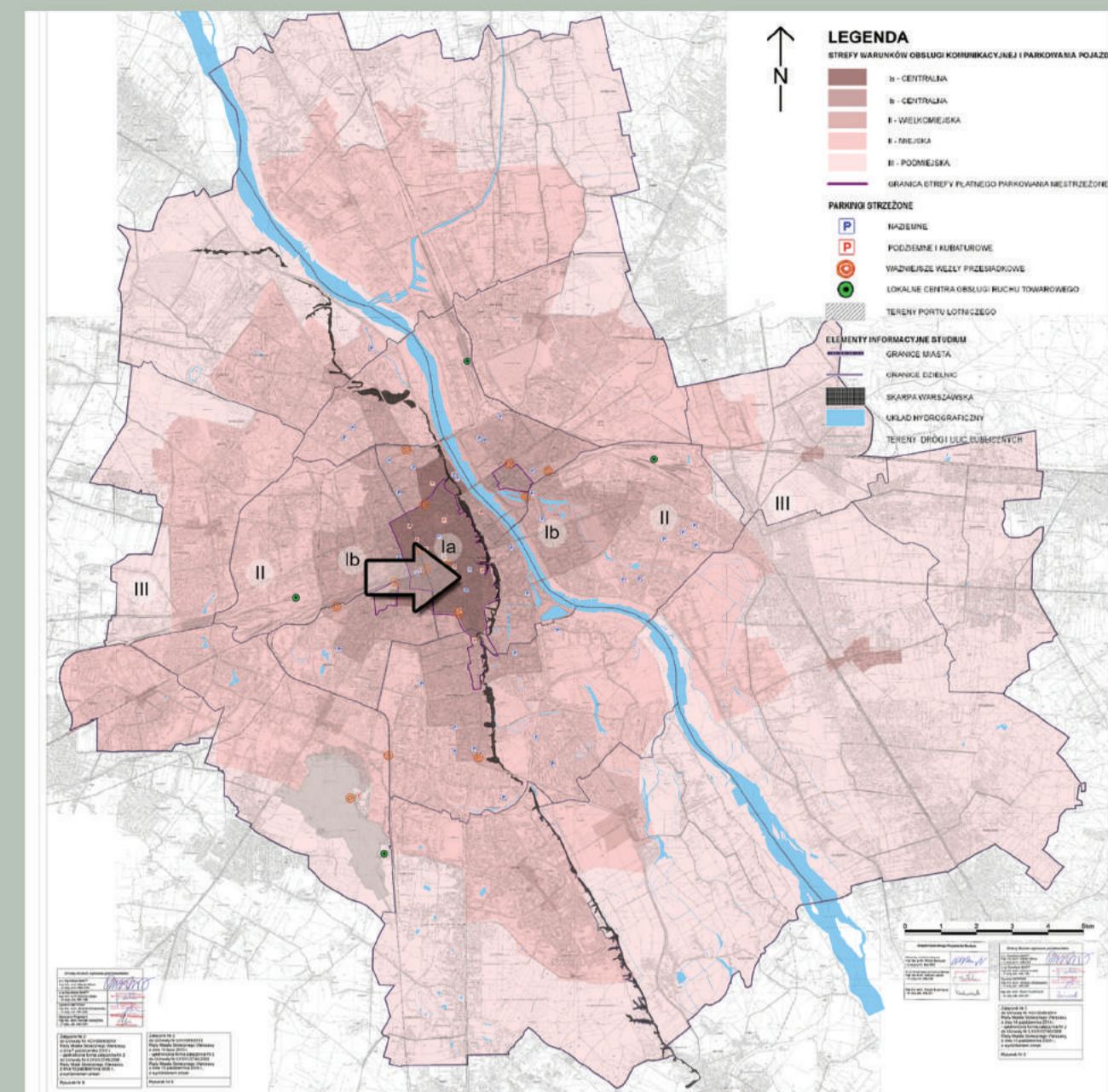


ULICA MOKOTOWSKA JAKO ELEMENT STREFY USPOKOJENIA RUCHU



ULICA MOKOTOWSKA W STREFIE USPOKOJENIA RUCHU Ia



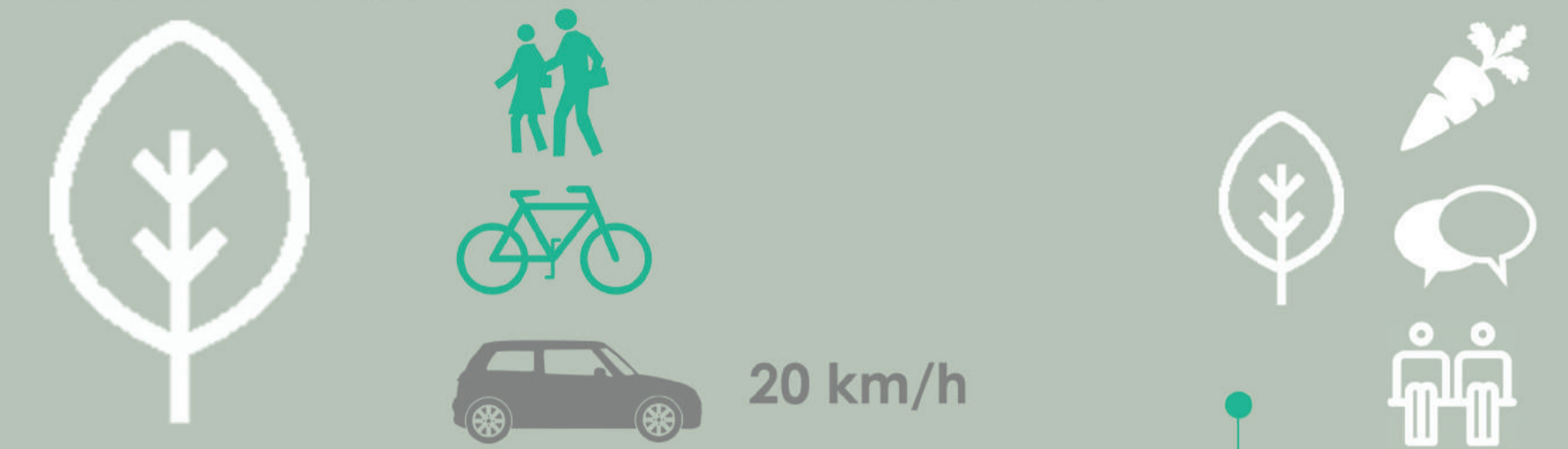
STREFY USPOKOJENIA RUCHU W WARSZAWIE

Strefy	Użytkownicy i użytkownicy z priorytetami	Maksymalne dopuszczalne prędkości w strefie	Ulice/obszar
strefa I-PR	ruch pieszy ruch rowerowy	20 km/h	- Stare i Nowe Miasto - Ciąg pieszo-rowerowy na przedłużeniu ul. Mostowej, Bolesci do Ratuszowej (z mostem pieszo-rowerowym) - ul. Chmiełna - ul. Agrykola - ciąg pieszo-rowerowy łączący ul. Projektowaną 1 i Projektowaną 2, na wschód od PKN
strefa I-OR 20	ruch pieszy ruch rowerowy ruch samochodowy	20 km/h	- Mokotowska-pl.Zawaciel-pl.Trzech Krzyży
strefa I-OR 30	ruch pieszy ruch rowerowy ruch samochodowy	30 km/h	Pozostałe ulice w strefie I, spełniające kryteria I-OR 30 (wg rysunku stref bzd)
strefa I-PRKZ	ruch pieszy ruch rowerowy ruch TZ	30 km/h	- Krakowskie Przedmieście - Nowy Świat - Marszałkowska (odcinek: pl. Konstytucji pl. Unii Lubelskiej) - Nowowiejska (odcinek: ul. Waryńskiego-pl. Zawaciel) - Świętokrzyska (odcinek: ul. Marszałkowska-ul. Nowy Świat)

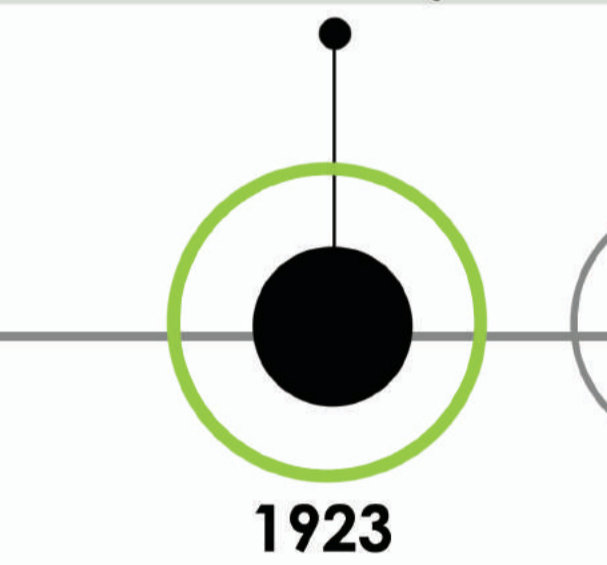
WYTYCZNE ZWIĄZANE Z USPOKOJENIEM RUCHU DOTYCZĄCE KONKRETNÝCH PRZESTRZENI W WARSZAWIE

nazwa	data opracowania	uprzywilejowane grupy użytkowników	główny cel idei	maksymalna prędkość pojazdów	udział zieleni przyulicznej	formy i elementy sprzyjające aktywności społecznej na ulicy
uspokojenie ruchu z uwzględnieniem zastosowania zieleni	2017	piesi, rowerzyści, samochody	- zapewnienie bezpieczeństwa pieszym i rowerzystom - miejsce integracji sąsiedzkiej - wydzielenie ciągów dla pieszych i rowerzystów - ograniczenie parkowania - organizacja ruchu dostawczego - zieleni jako forma uspokojenia ruchu - zieleni jako forma sprzyjająca rozwojowi aktywności społecznych	20 km/h	tak	siedziska, parkiety, ogródki wspólnotowe, miejsca do gier miejskich jako zachęta do spędzania czasu na ulicy wśród przechodniów i sąsiadów

KONCEPCJA AUTORKI JAKO WNIOSEK Z PRZEPROWADZONYCH ANALIZ



JEDNOSTKA SĄSIEDZKA



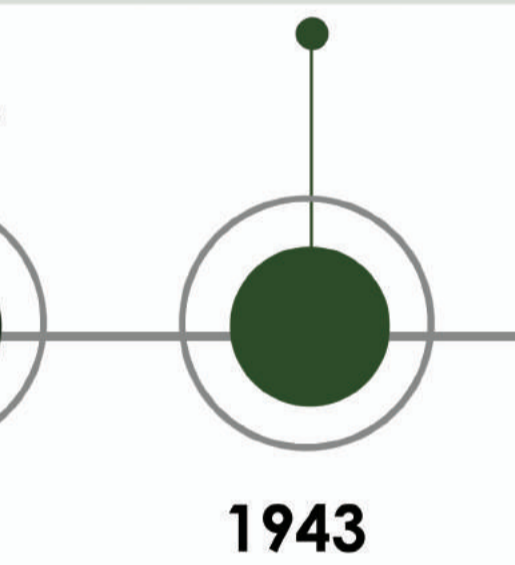
ZASADA PRECINCTÓW



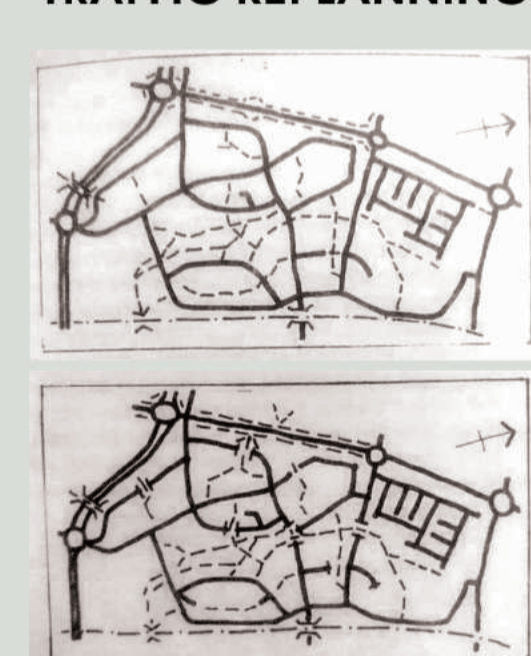
- spzyjanie aktywności społecznej w idei
- strefa śródmiejska (nie mieszkalna)
- obecność zieleni w idei




MIASTO FUNKCJONALNE



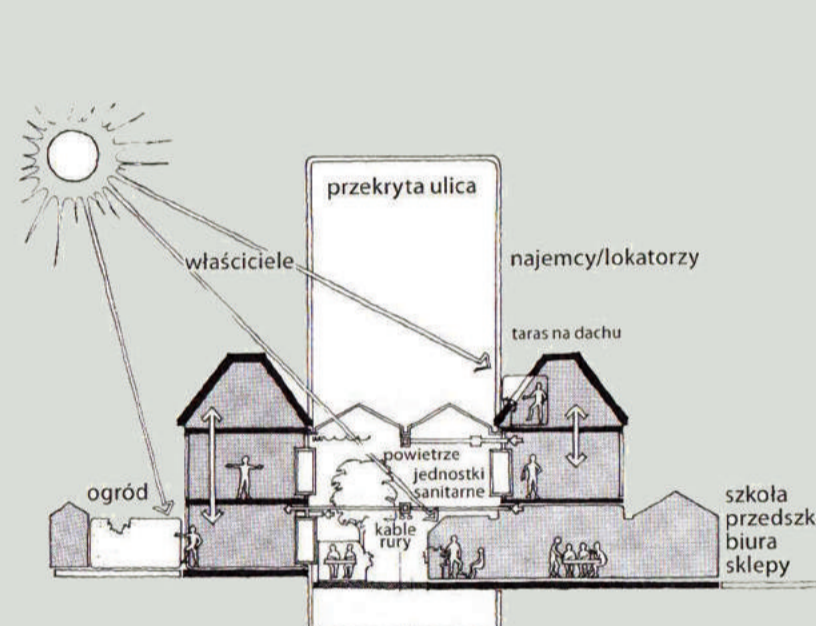
TRAFFIC REPLANNING



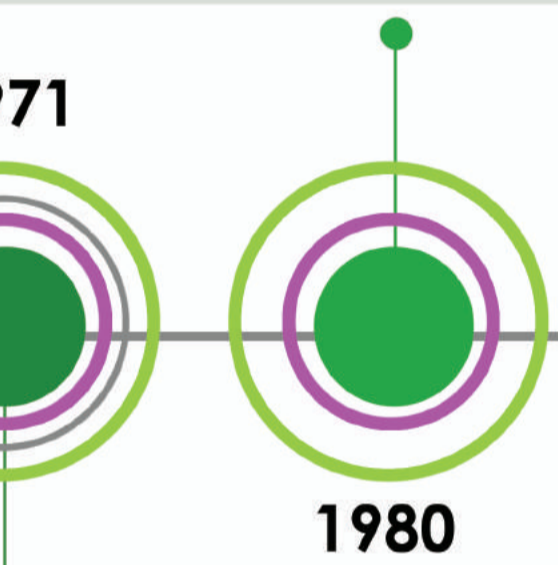
WOONERF



LIVING ROOM



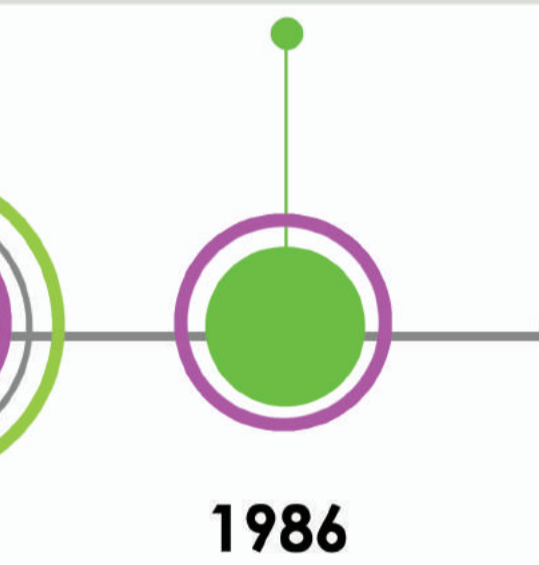
MIASTO-ULICA



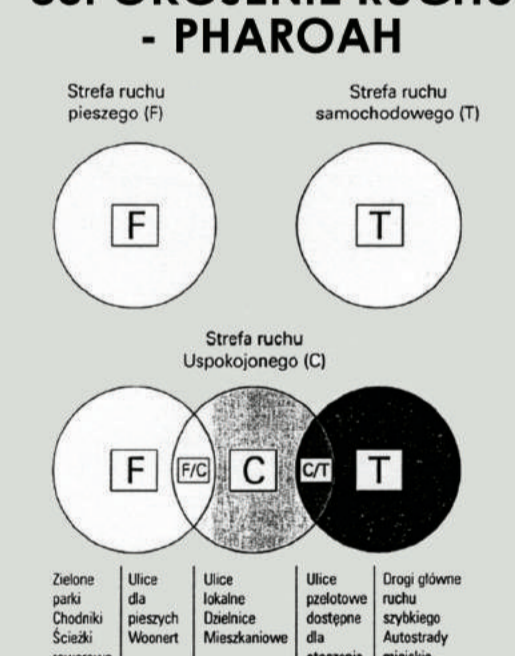
LIVABLE STREETS



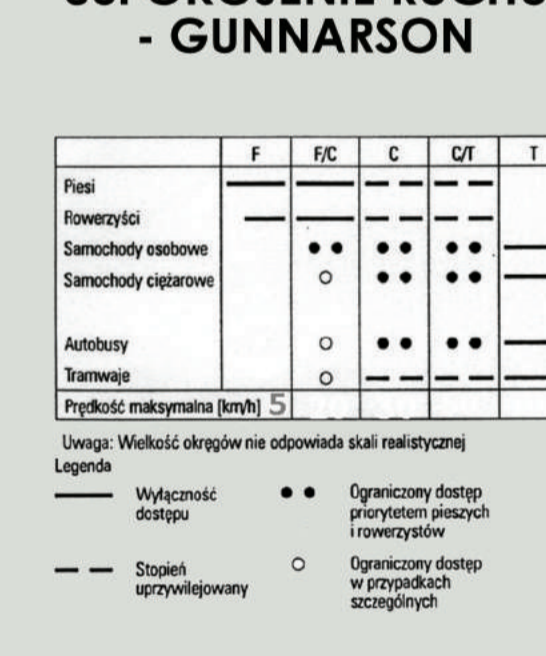
OPEN-MINDED SPACE



USPOKOJENIE RUCHU - PHAROAH



USPOKOJENIE RUCHU - GUNNARSON



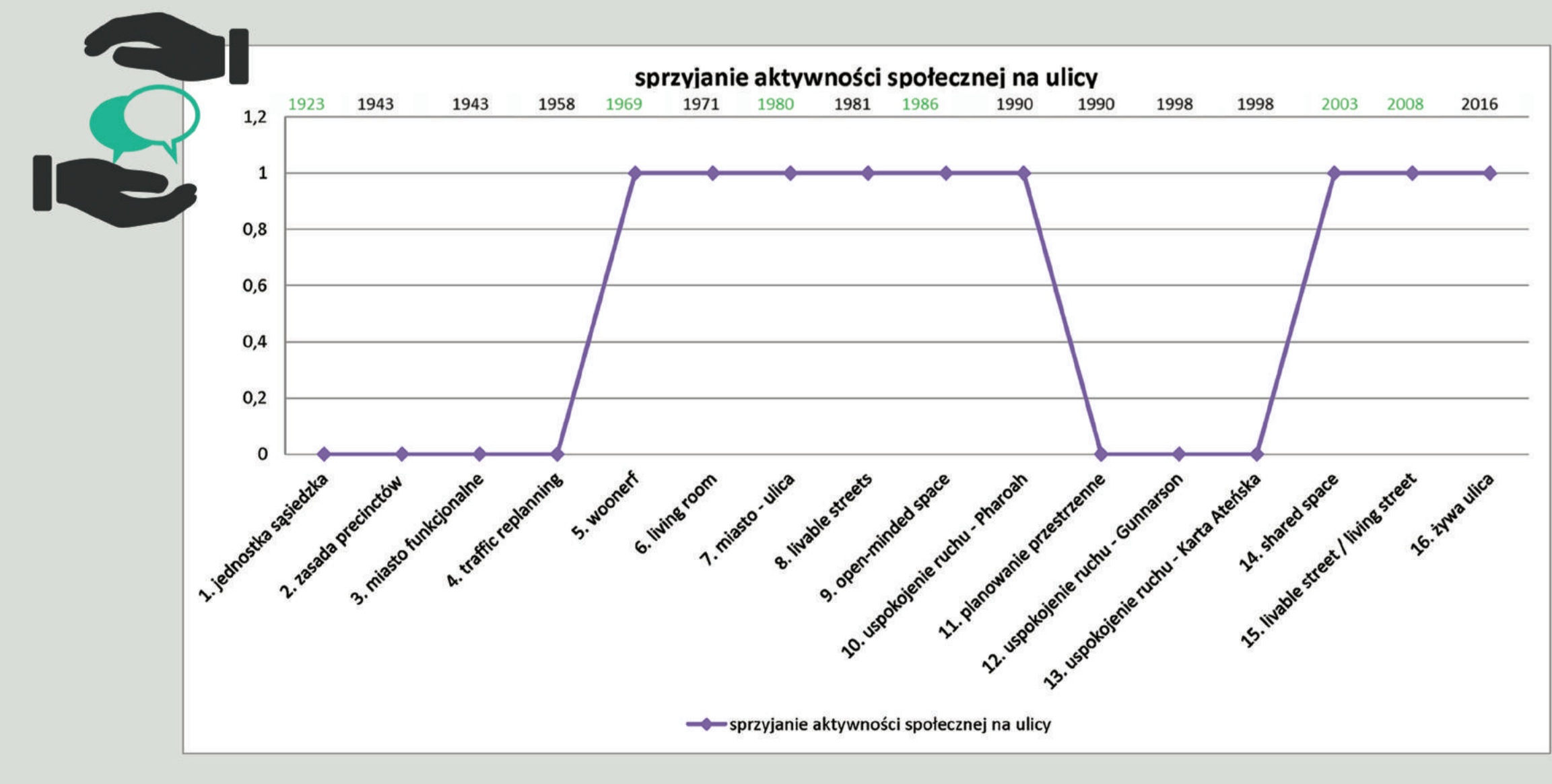
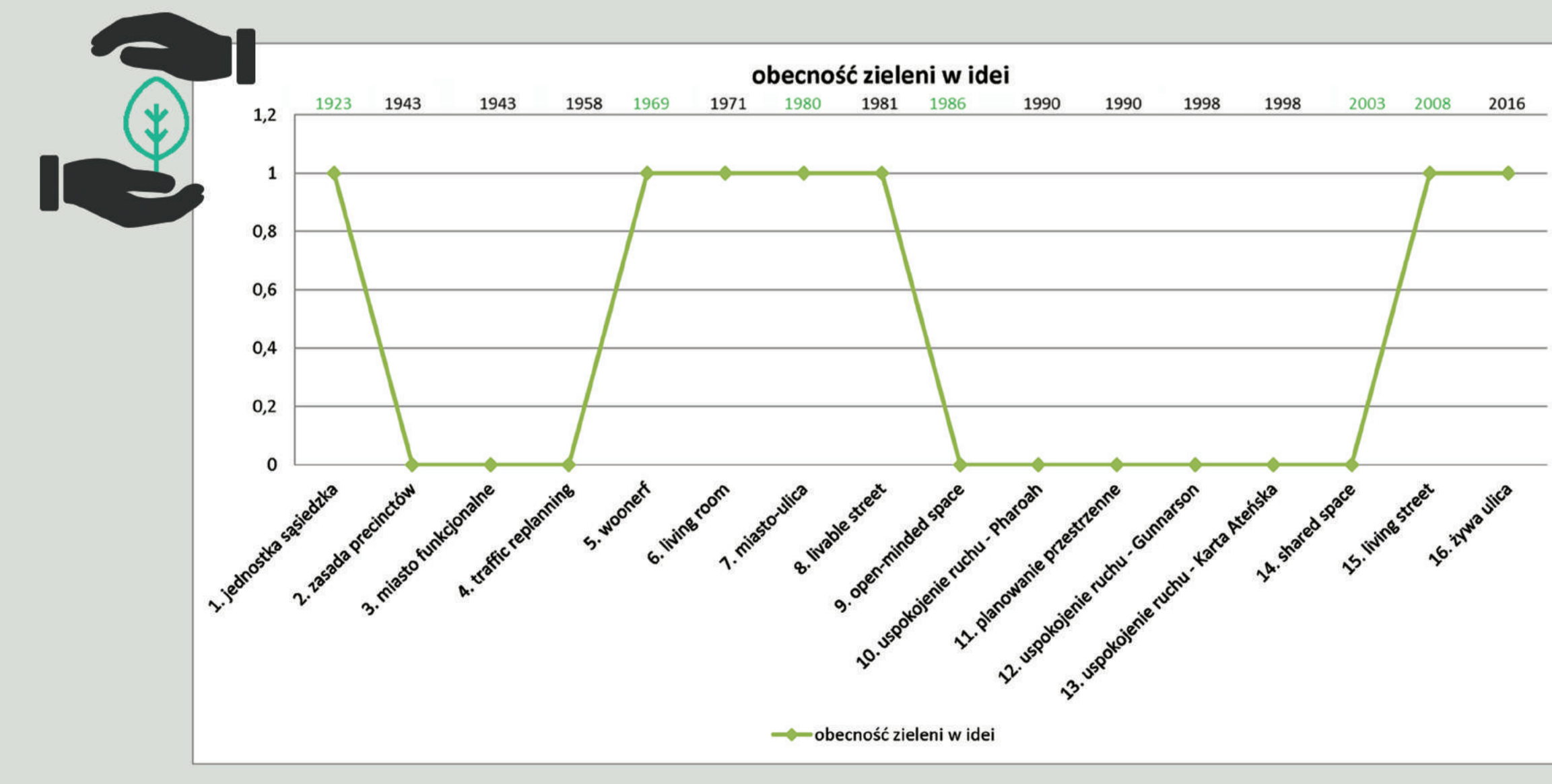
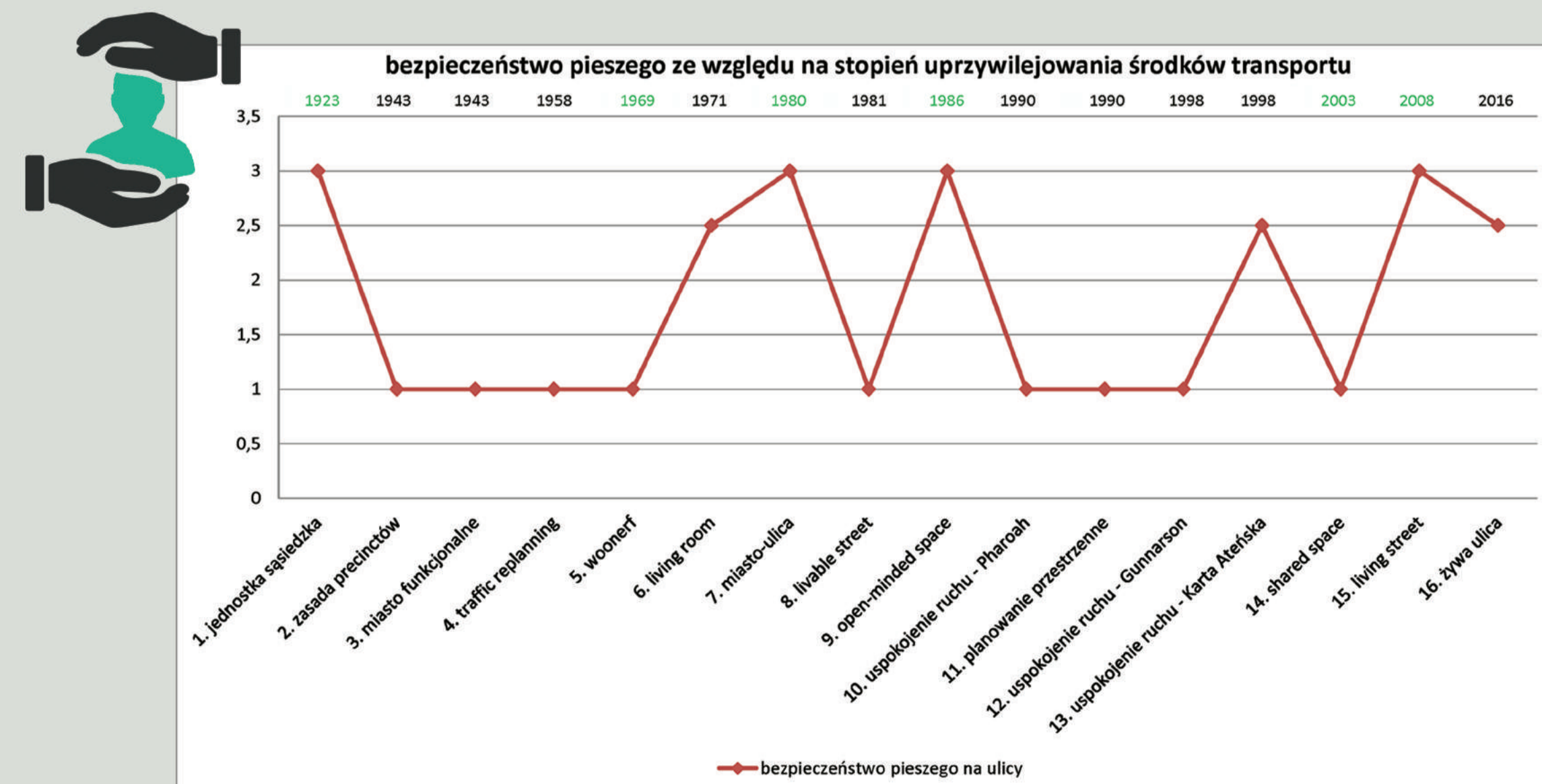
SHARED SPACE



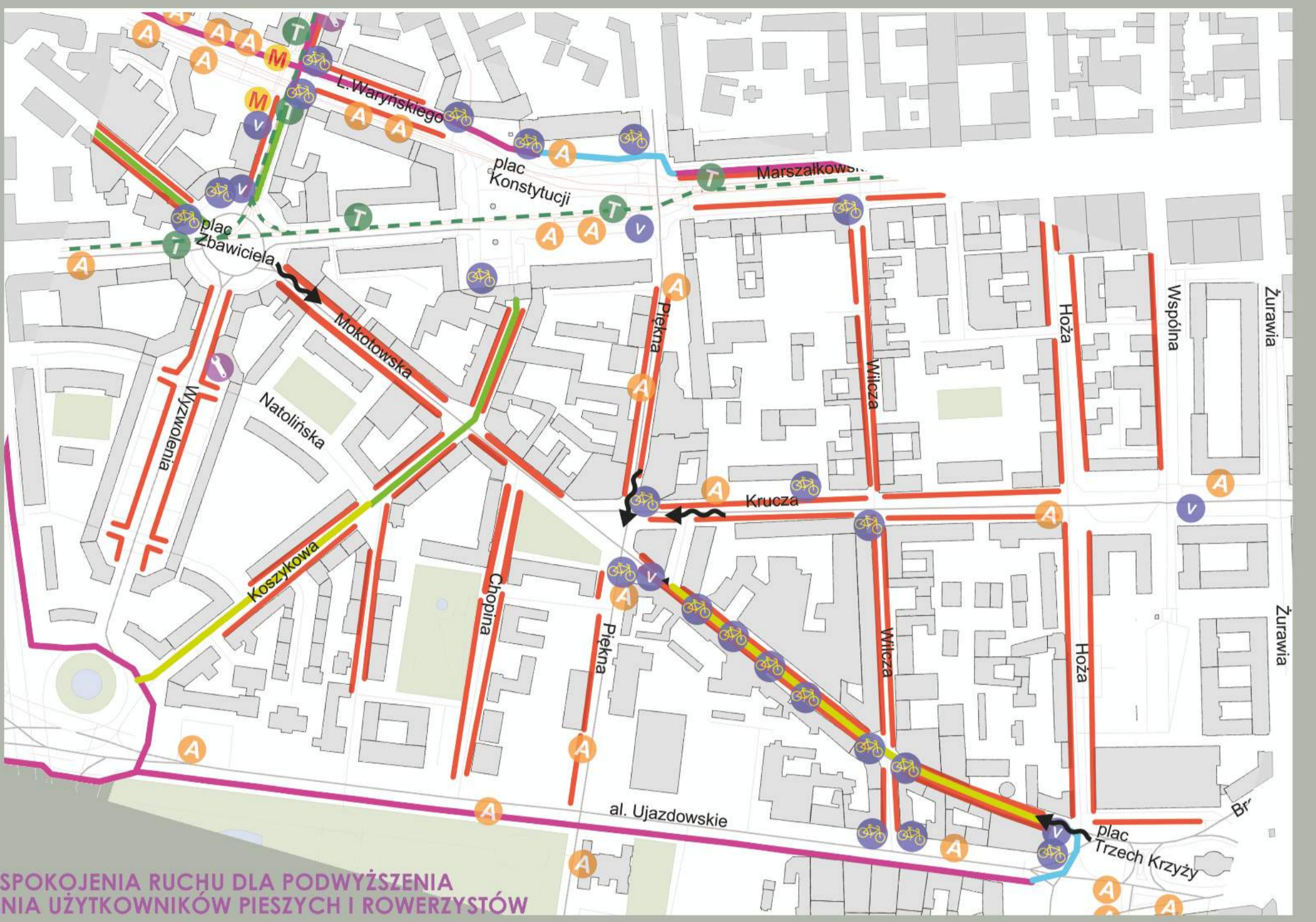
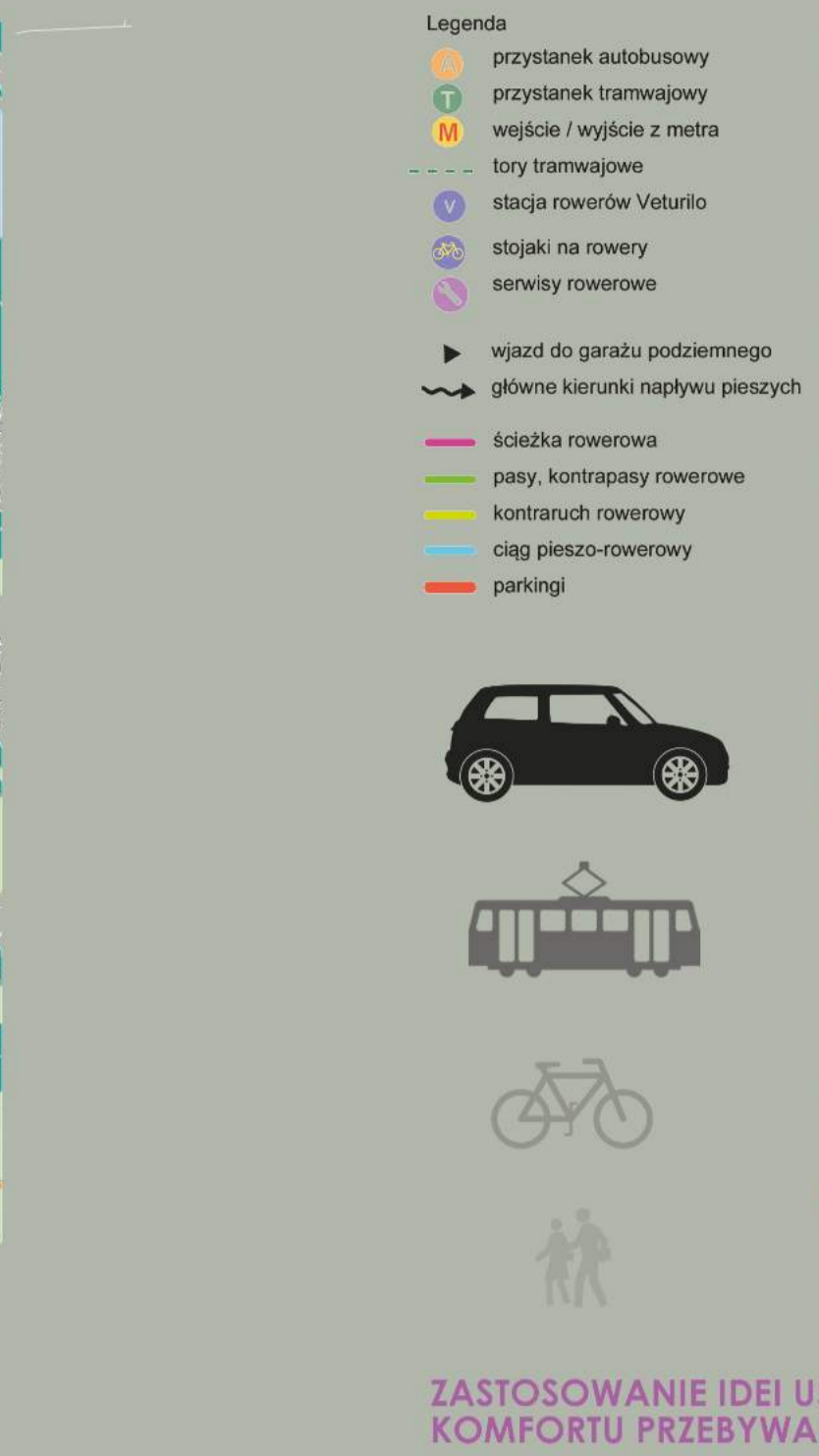
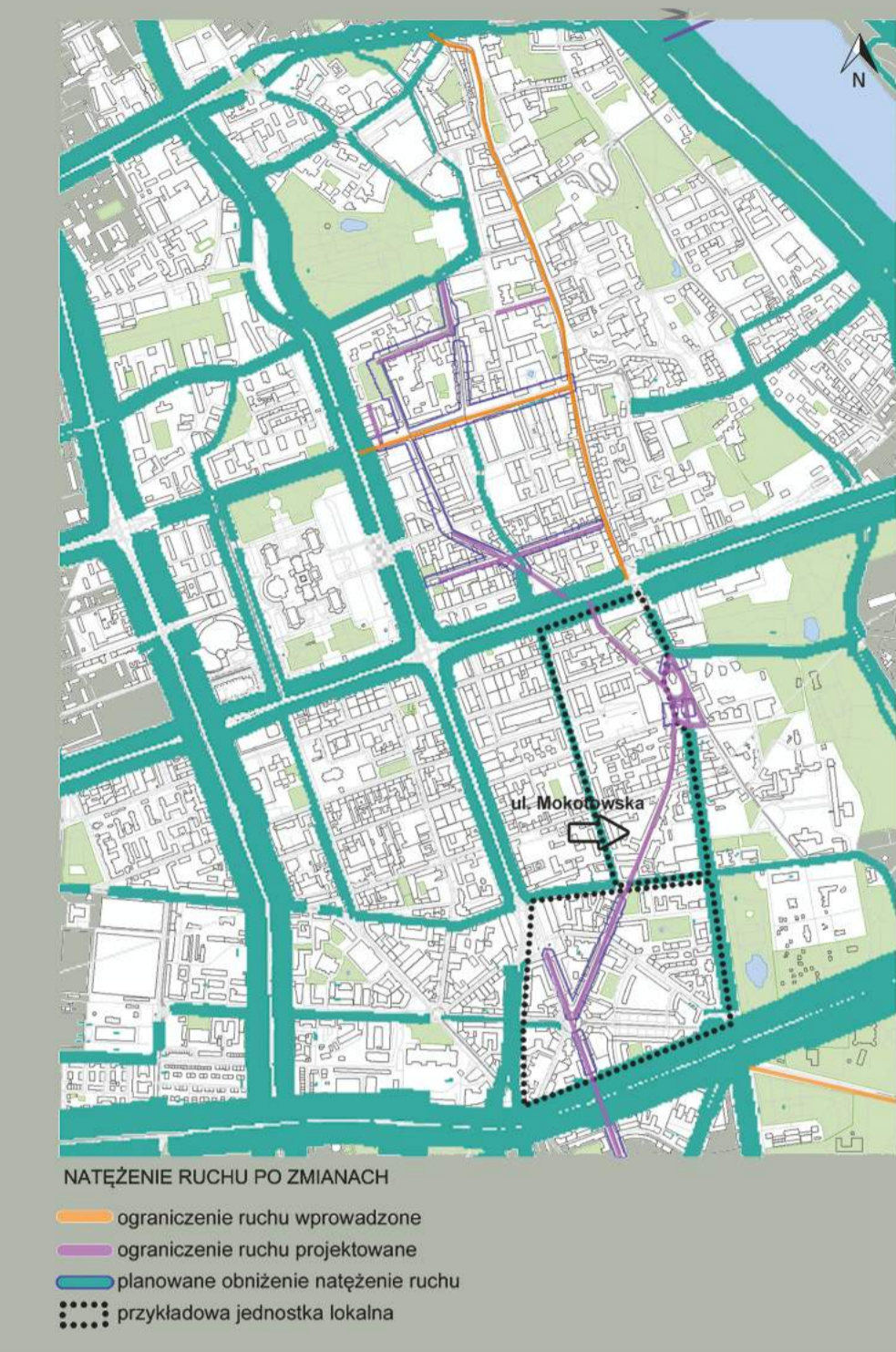
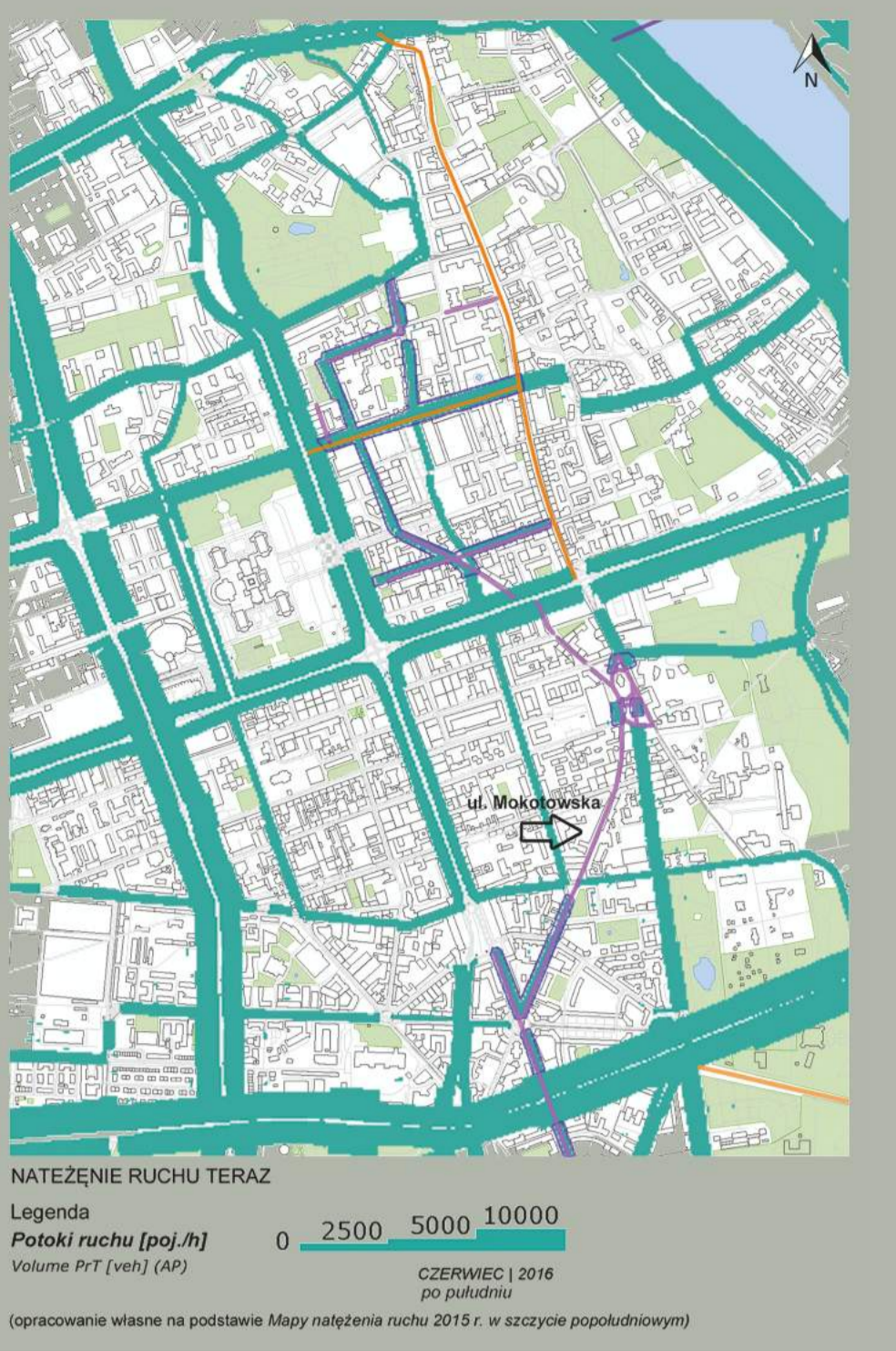
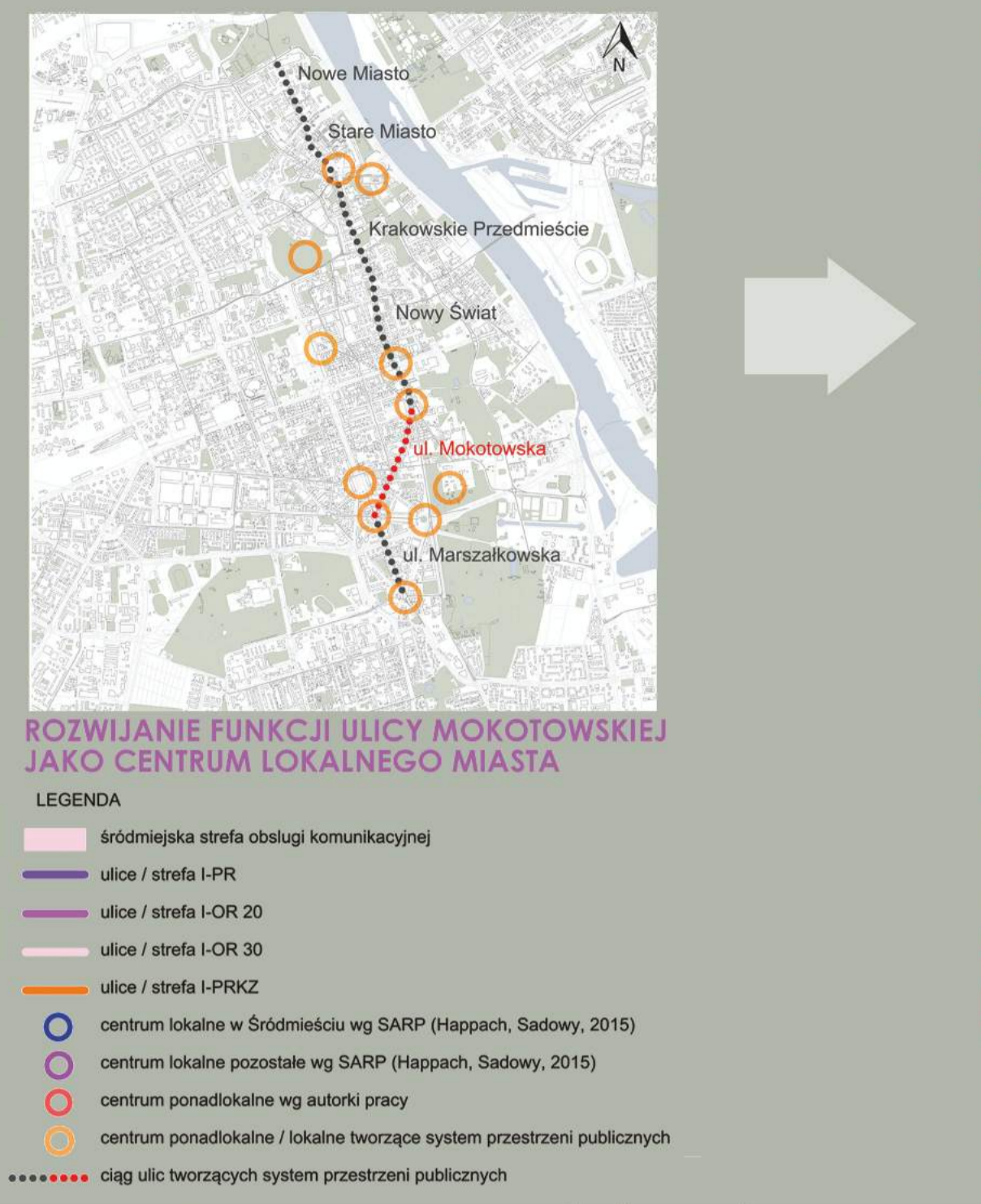
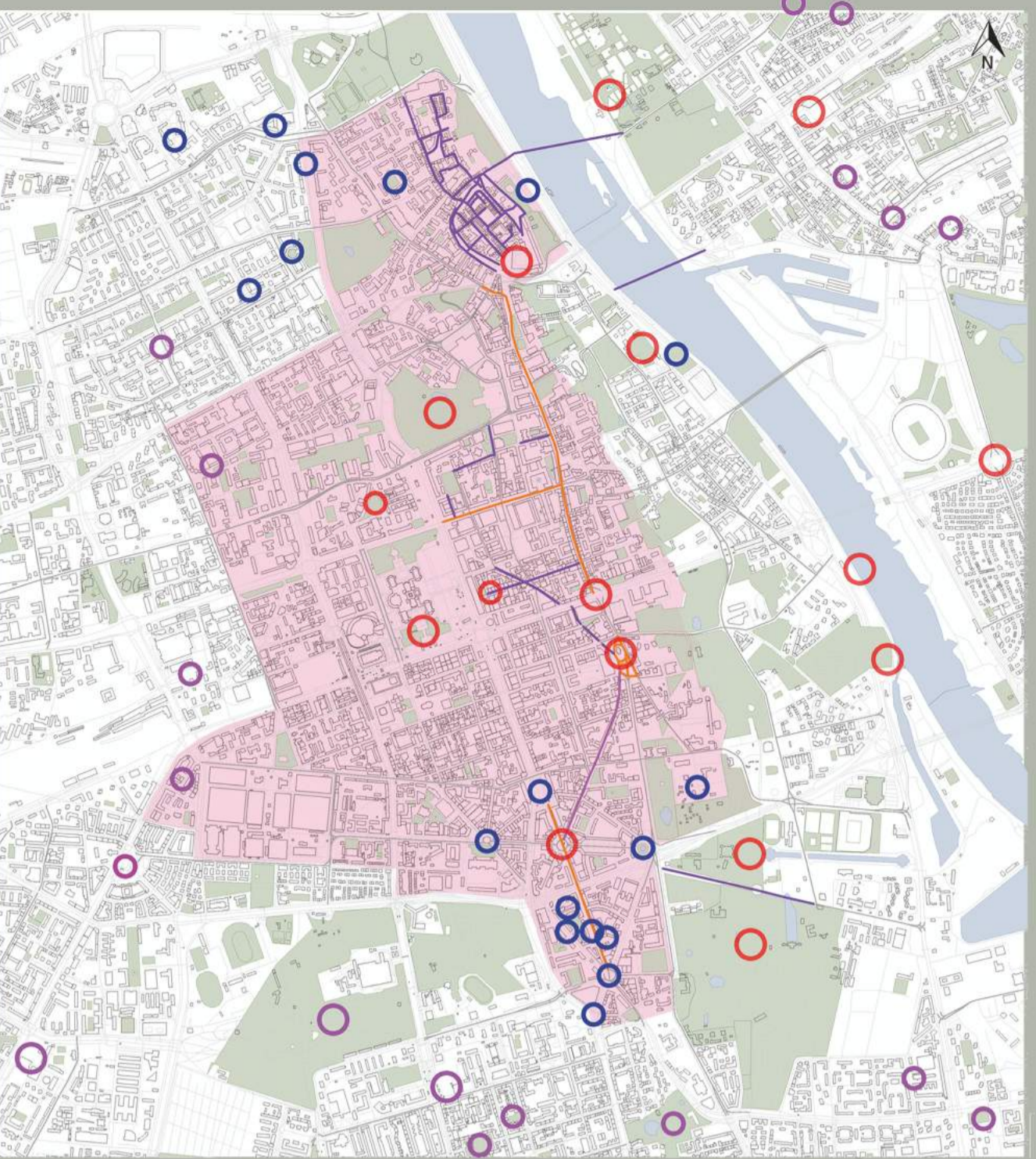
ŻYWA ULICA



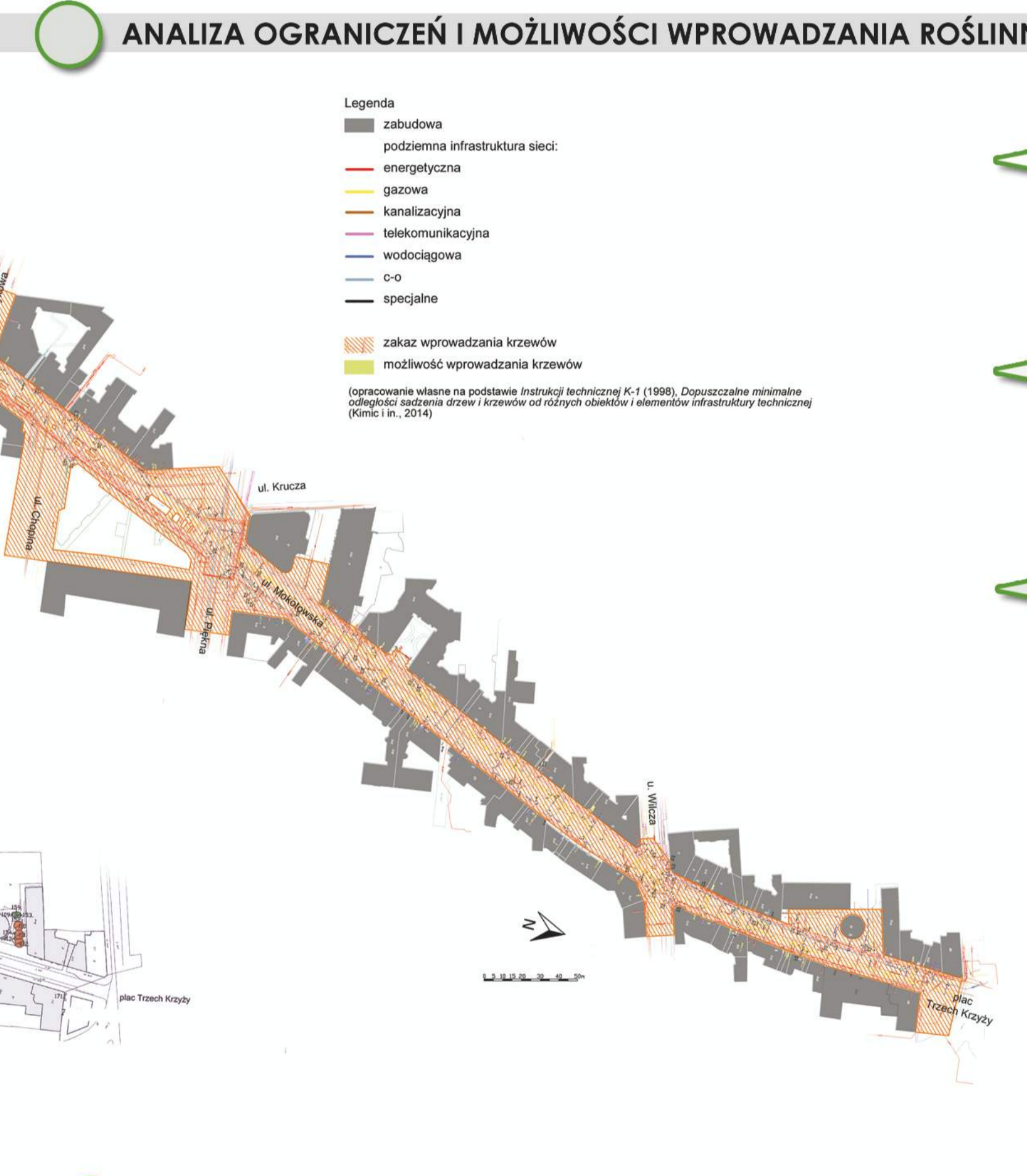
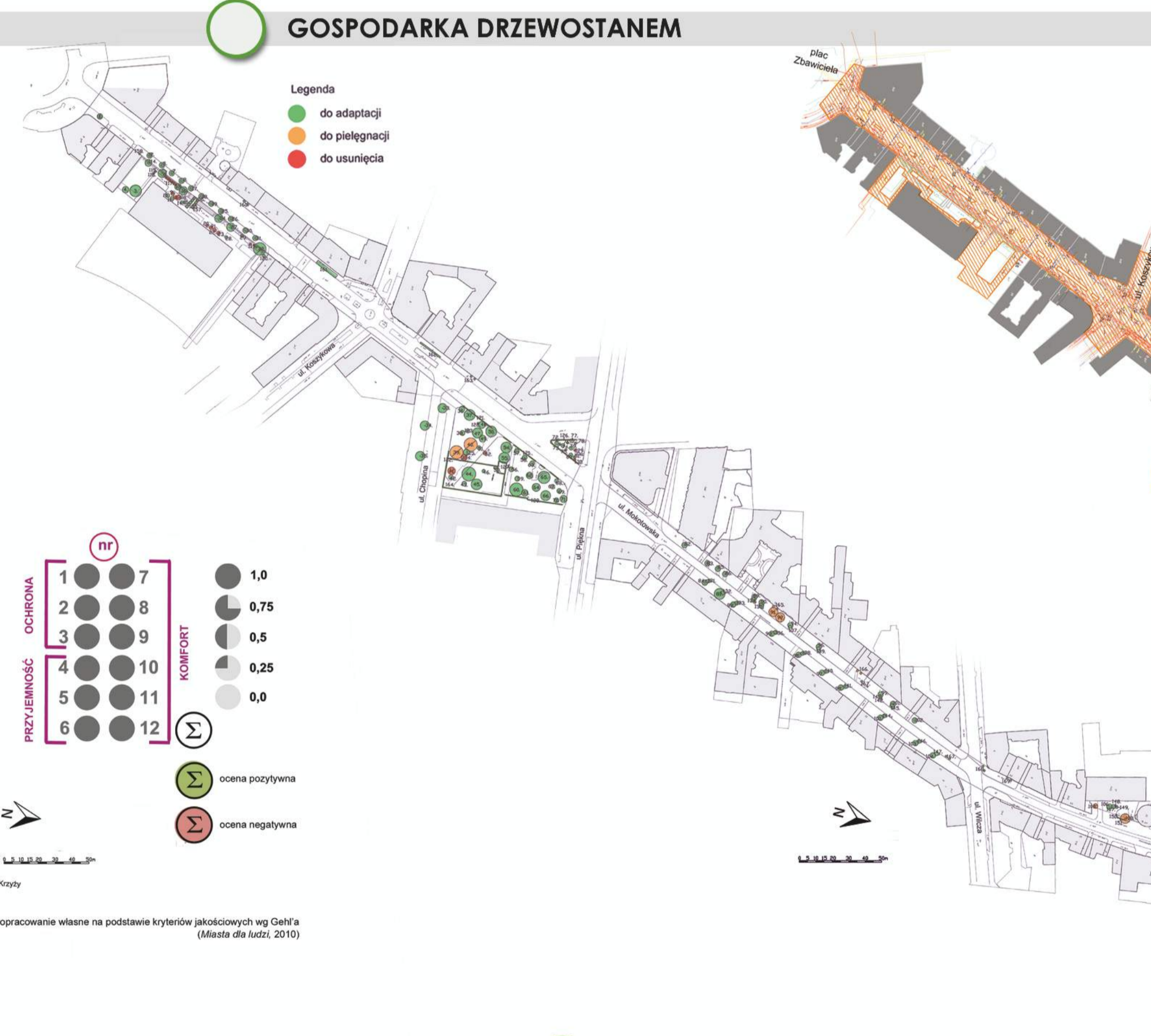
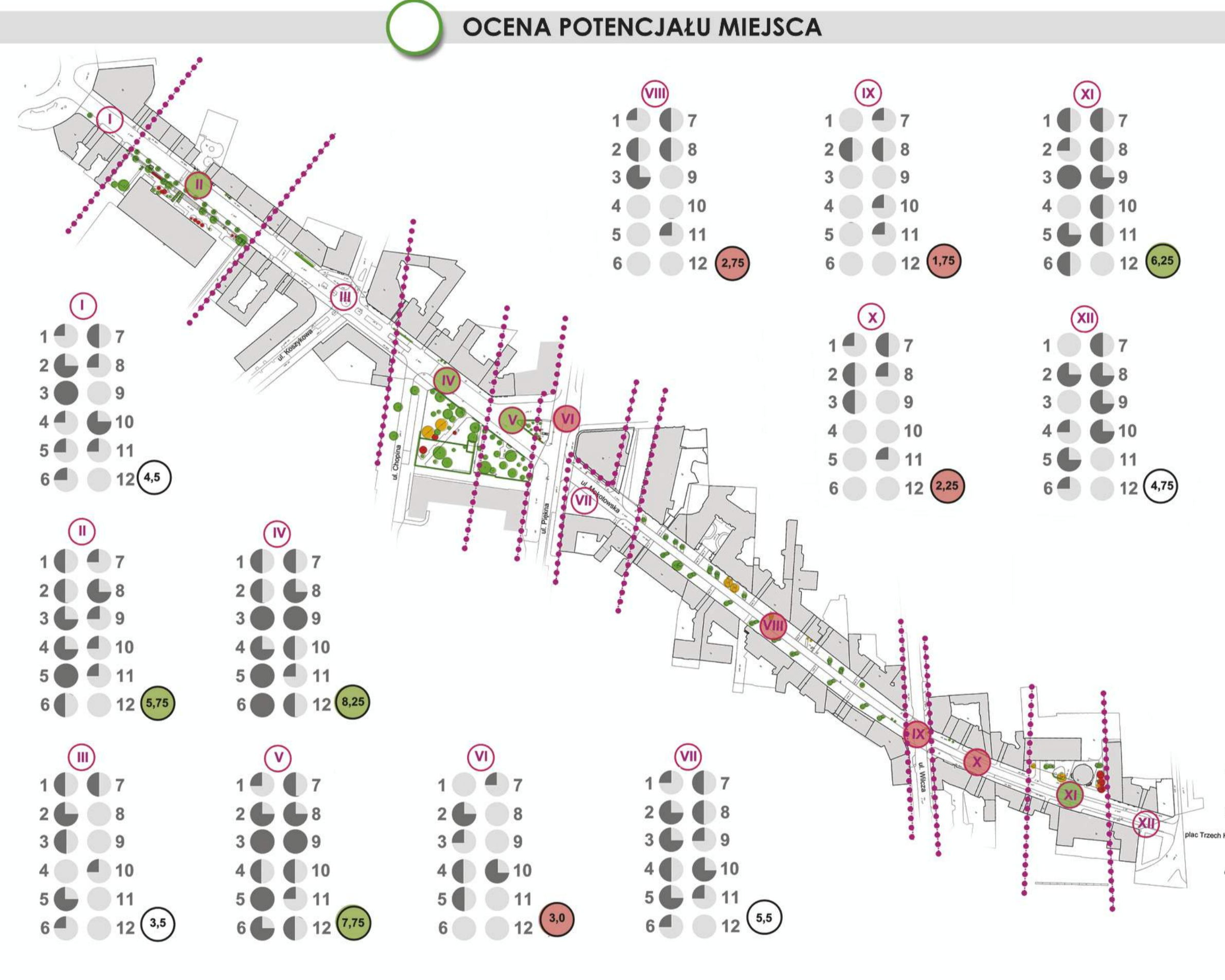
USPOKOJENIE RUCHU Z UWZGLĘDNIENIEM ZASTOSOWANIA ZIELI



1923 – kolor zielony oznacza ideę opracowaną dla terenów mieszkalnych
1923 – kolor czarny oznacza ideę opracowaną dla strefy śródmiejskiej



ZESTAWIENIE STREF UPOKOJENIA RUCHU Z CENTRAMI LOKALNYMI I PONADLOKALNYMI W ŚRÓDMIEŚCIU WARSZAWY



CEL ANALIZY: ocena terenu pod względem jakości krajobrazu pieszego (Miasta dla ludzi, 2010).

WNIOSKI:

- wybrany odcinek ulicy ma zróżnicowany charakter, co stanowi jej atut
- wysoką ocenę otrzymały wnętrza urbanistyczne, w których obecna jest zieleni
- najniższą ocenę otrzymały skrzyżowania ruchliwych ulic - przestrzenie "przechodnie"

ROŚLINNOŚĆ:

OCENA: większość roślin istniejących jest w dobrym stanie zdrowotnym

ZAKRES INTERWENCJI:

- maksymalna adaptacja istniejącej roślinności w koncepcji uspokojenia ruchu
- przeprowadzenie zabiegów pielęgnacyjnych wśród roślin z poszumem, defektami pokroju i licznymi uszkodzeniami gałęzi
- usunięcie roślin stanowiących zagrożenie dla użytkowników terenu
- uwzględnienie gatunków roślin odpornych na warunki miejskie

OGRANICZENIA PRZESTRZENNO-FUNKCJONALNE:

- gęsta sieć uzbrojenia uniemożliwia wprowadzenie nowych nasadzeń roślin w gruncie na znacznym obszarze
- istnieje możliwość wprowadzenia krzewów, roślin okrywowych lub powierzchni trawiających na wybranych fragmentach terenu

ROZWIĄZANIE:

- maksymalne wykorzystanie powierzchni do nasadzeń roślin w gruncie
- wprowadzenie rozwiązań alternatywnych - roślinność w donicach, pnącza na elewacjach i konstrukcjach

KOMPOZYCJA:

OCENA: przestrzeń bardzo zróżnicowana kompozycyjnie, największy wator stanowią: zróżnicowanej wielkości wnętrza urbanistyczne, sąsiedztwo elementów krystalizujących przestrzeń (Plac Żbawiciela, Plac Konstytucji, Plac Trzech Krzyży)

ZAKRES INTERWENCJI:

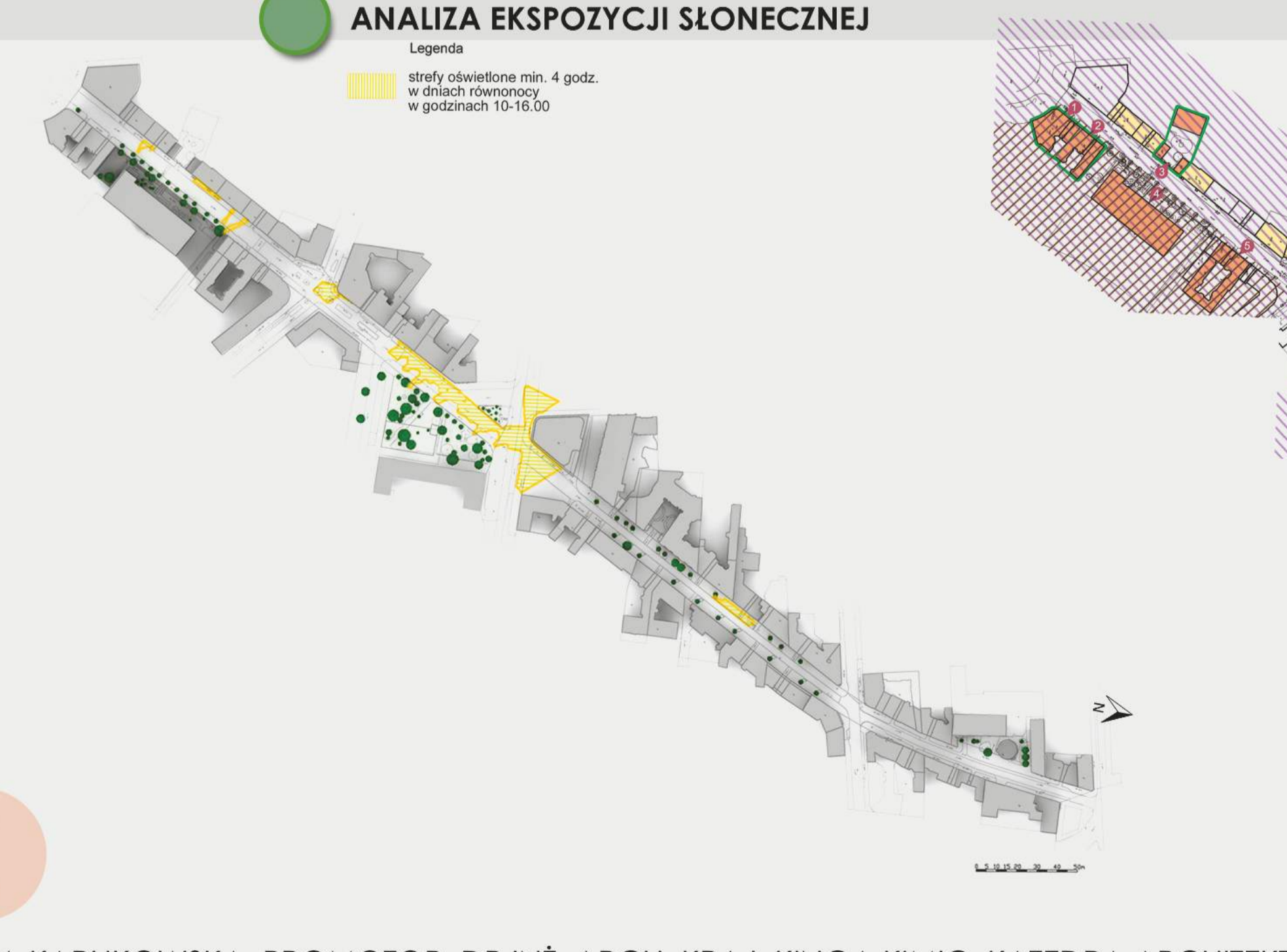
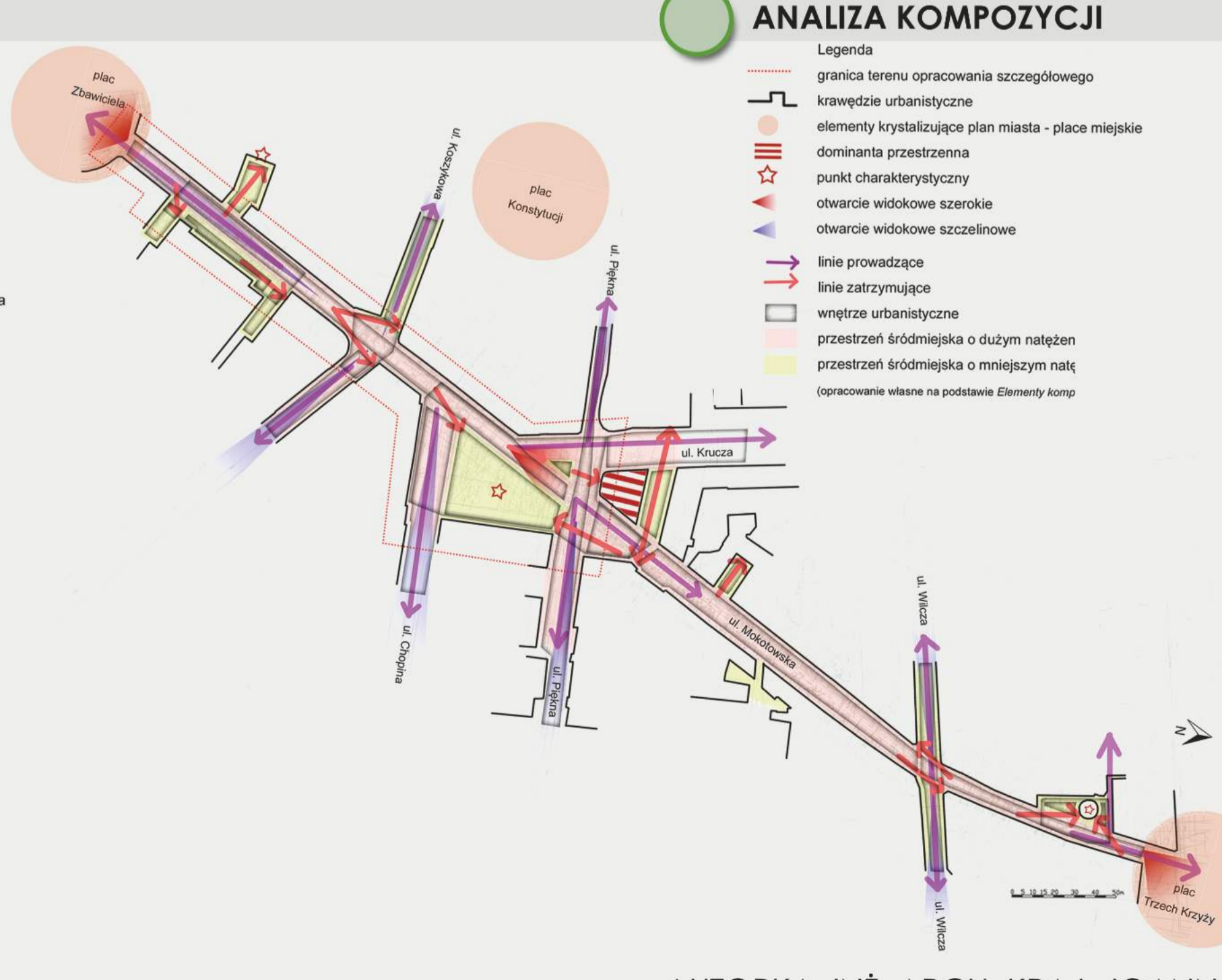
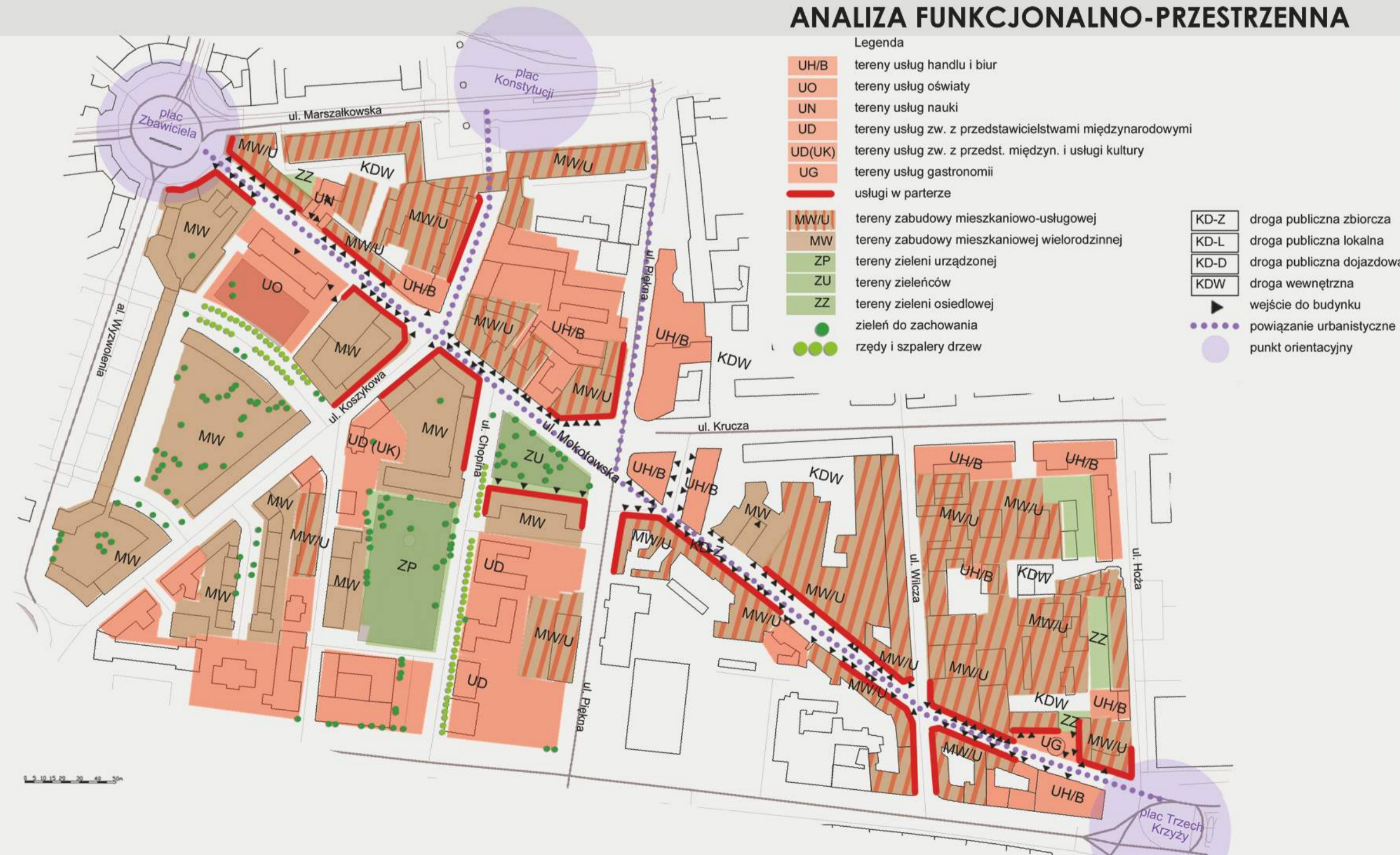
- zachowanie i podwyższenie potencjału ulicy Mokotowskiej jako obszaru łączącego w całość elementy i przestrzenie w jej bezpośrednim otoczeniu itp.
- utrzymanie atrakcyjnych powiązań widokowych ukierunkowanych na elementy architektoniczne, w tym zabytki

EKSPOZYCJA SŁONECZNA:


OCENA: wysoki stopień zacienienia na znacznym obszarze ulicy ogranicza wprowadzenie roślinności

ZAKRES INTERWENCJI:

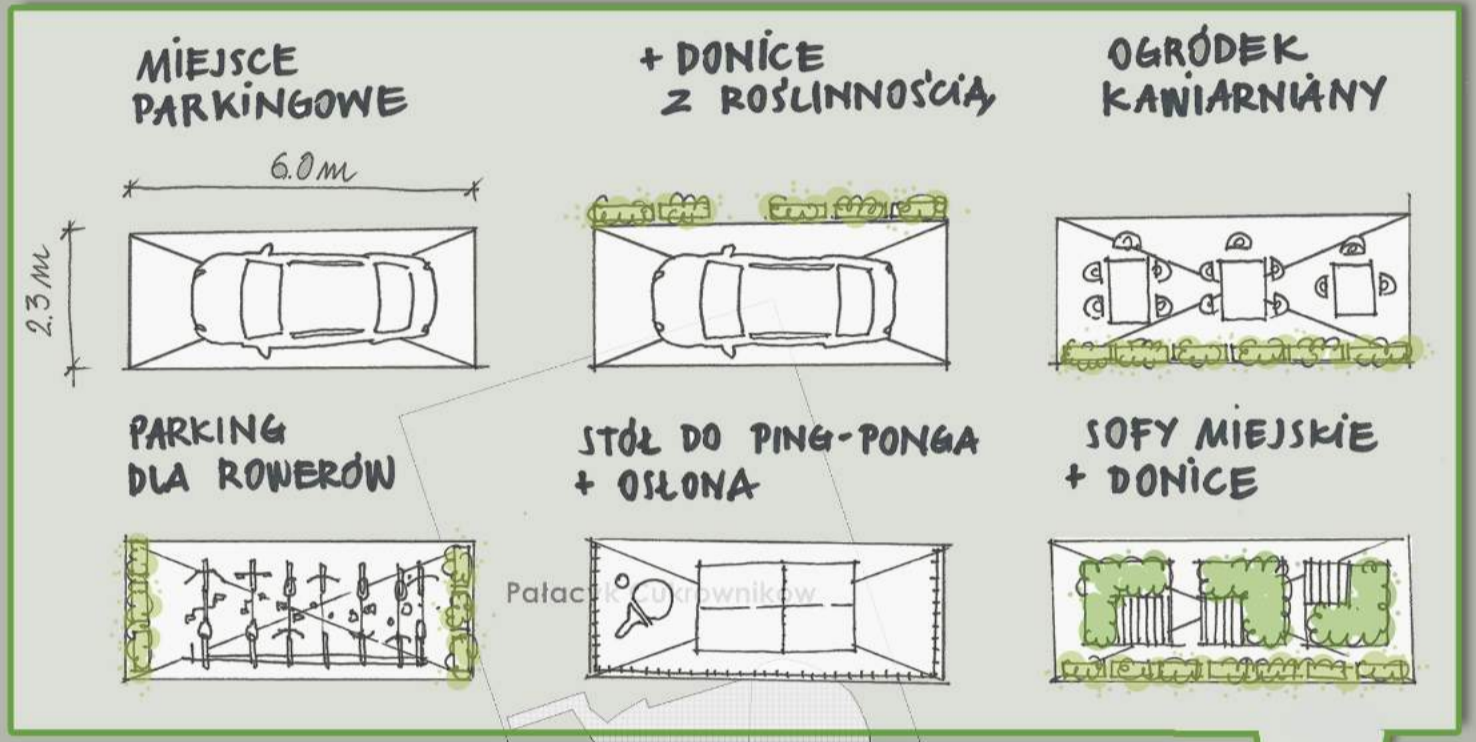
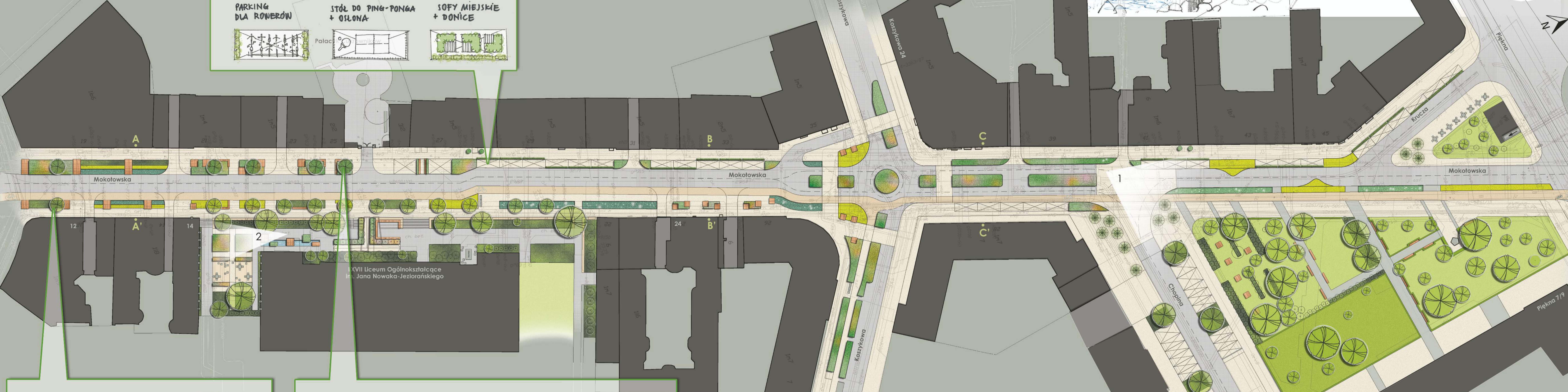
- uwzględnienie gatunków roślin cieniulubnych
- w miesiącach następczościowych powyżej 4 godz. możliwość wprowadzenia elementów małej architektury z przeznaczeniem dla dzieci



STREFY PROGRAMOWE W KONCEPCJI



RZUT KONCEPCJI
SKALA 1:500



WIZUALIZACJA NR 1:
WIDOK W STRONĘ SKWERU BATALIONU AK RUCZAJ



WIZUALIZACJA NR 2:
WIDOK NA STREFĘ OGRODÓW WSPÓLNOTOWYCH

